

Balmfluhstrasse 2a 4532 Feldbrunnen

KANTON **solothurn**  Karte & Werkzeuge

**© Grundstücksinformation**

▼ Liegenschaft Nr. 103  
 Feldbrunnen-St. Niklaus (2544)  
 Gemeinde Feldbrunnen  
 Grundbuch 103  
 Nummer CH293271250644  
 E-GRID 1171 m<sup>2</sup>  
 Fläche Liegenschaft  
 Art

▼ **Grundstätteneigenschaften**

Bodenbedeckungsanteile

Typ	Anteil	Anteil in %
Gartenanlage	864 m <sup>2</sup>	73.8 %
Gebäude	189 m <sup>2</sup>	17.0 %
Gebäudeerschliessung	107 m <sup>2</sup>	9.2 %
Randungsdifferenz	1 m <sup>2</sup>	

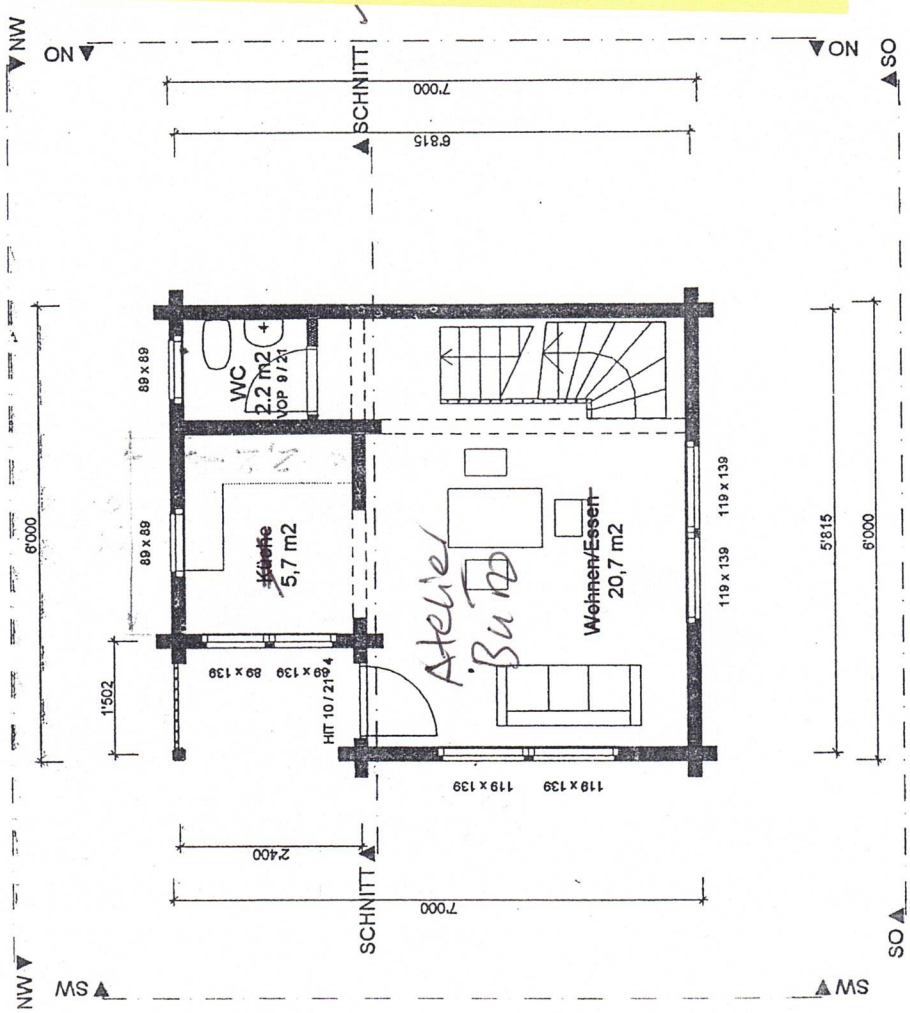
Gartenanlage 73.8%  
 Gebäude 17.0%  
 Gebäudeerschliessung 9.2%

**Flurnamen**  
 Golligenrain, Neusquartier  
 Gebäudeadressen

Strasse	PLZ	Ortschaft
Balmfluhstrasse 2	4532	Feldbrunnen
Balmfluhstrasse 2a	4532	Feldbrunnen
Balmfluhstrasse 4	4532	Feldbrunnen

► Öffentlich-rechtliche Eigentumsbeschränkungen  
 ► Eigentumsinformationen

EG  
 20,7  
 5,7  
 2,2  
 -----  
 28,6



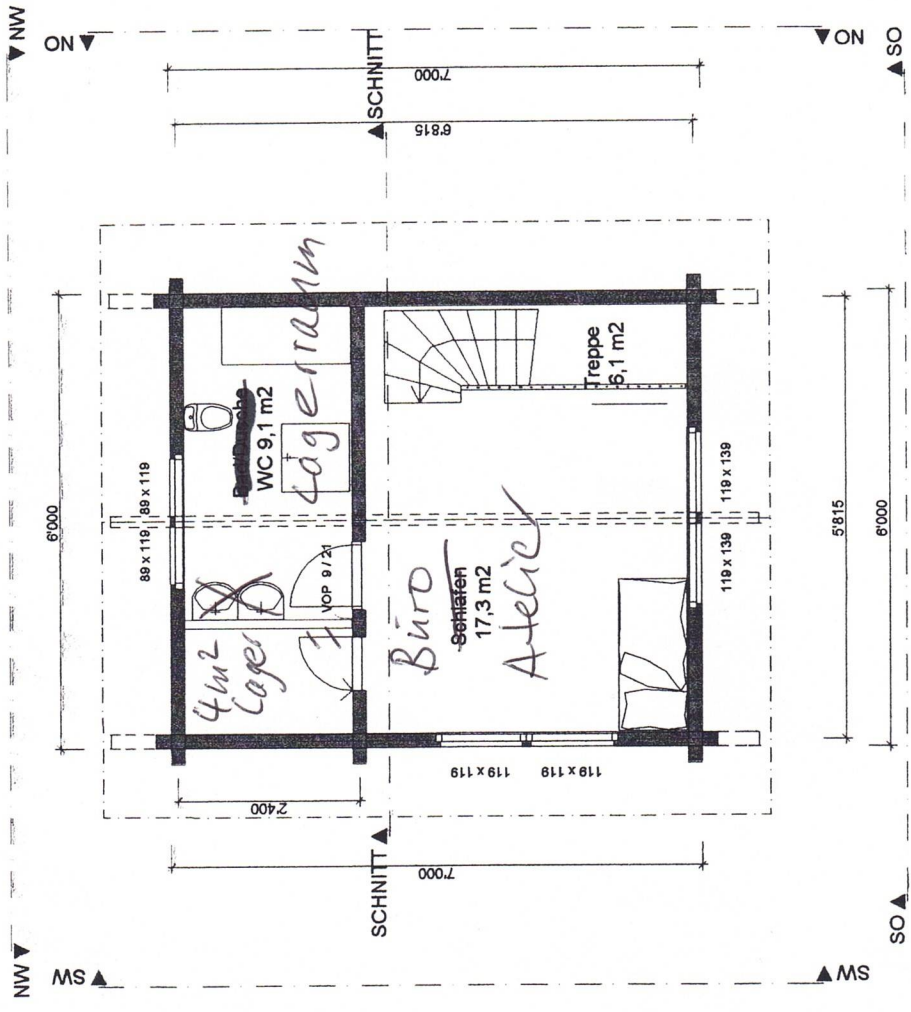
Erdgeschoss  
 1:100  
 2. 11. 1999 ri

Feldbrunnen, den .....

Der Bauherr: .....

Der Projektverfasser: *P. M. Amig* .....





06  
 ~ 30 m<sup>2</sup>  
 beheizt  
 ~ 586 m<sup>2</sup>

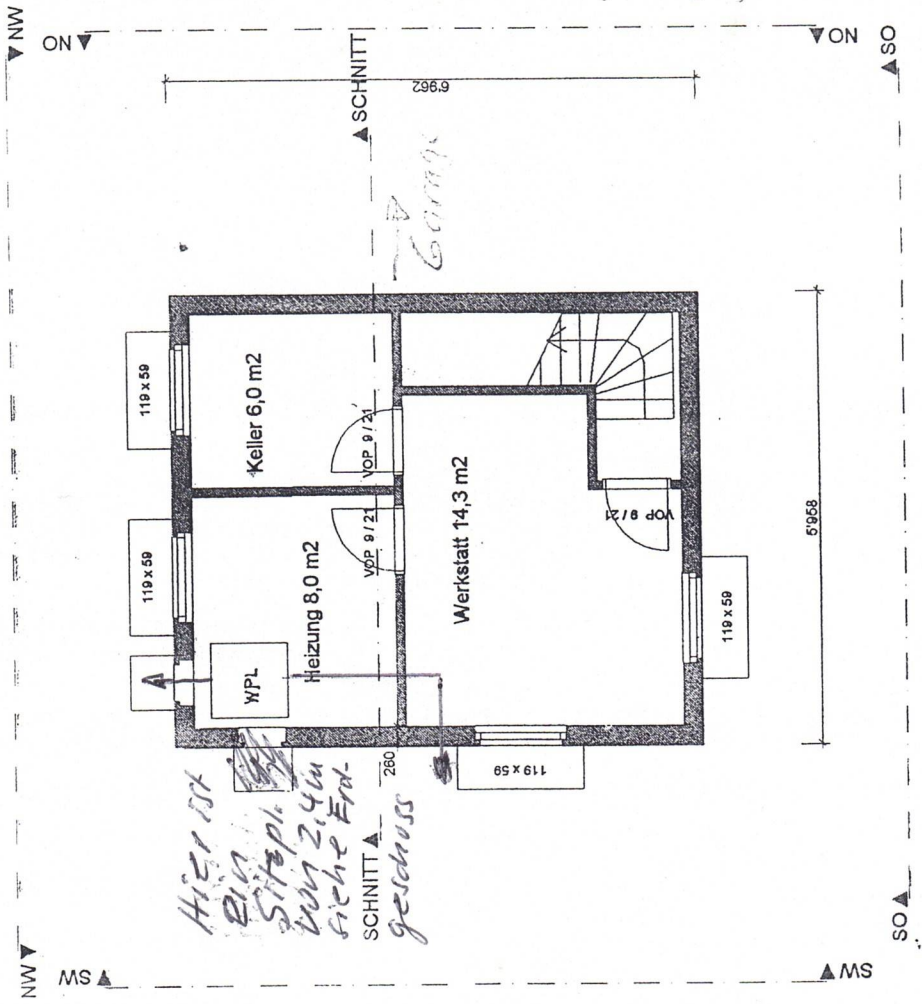
Dachgeschoss  
 1:100  
 2. 11. 1999 ri

Feldbrunnen, den .....

Der Bauherr: .....

Der Projektverfasser: *P. M. Ahnig* .....

16 ungeheizt  
 ~ 283m<sup>2</sup>  
 58,6m<sup>2</sup> geheizt  
 ~ 87m<sup>2</sup> Total



Kellergeschoss  
 1:100  
 2. 11. 1999 ri

Pro M3 Beton 80kg Eisen

Feldbrunnen, den .....  
 Der Bauherr: .....  
 Der Projektverfasser: ..... *P. Müller* .....